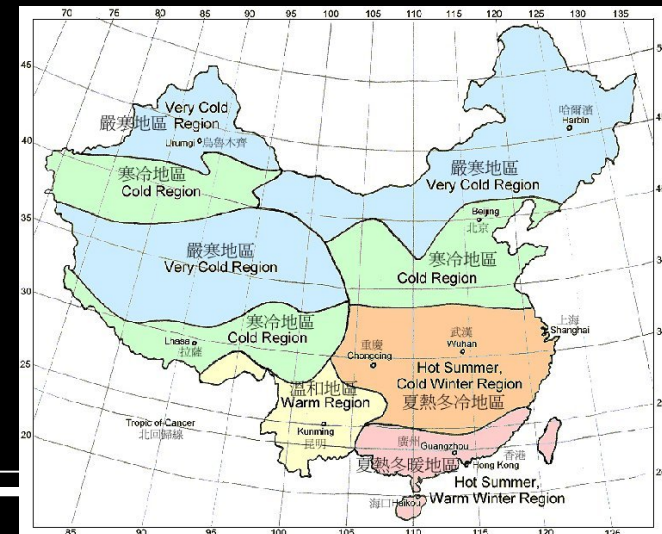




Un país, muchas regiones: esferas culturales y migración en China

Francisco Haro
Ciudad Universitaria, 8 de noviembre, 2006



INDICE

- **El problema espacial: esferas culturales**
- Xinjiang y Guangdong: las antípodas
- Migración y esferas culturales
- Conclusiones


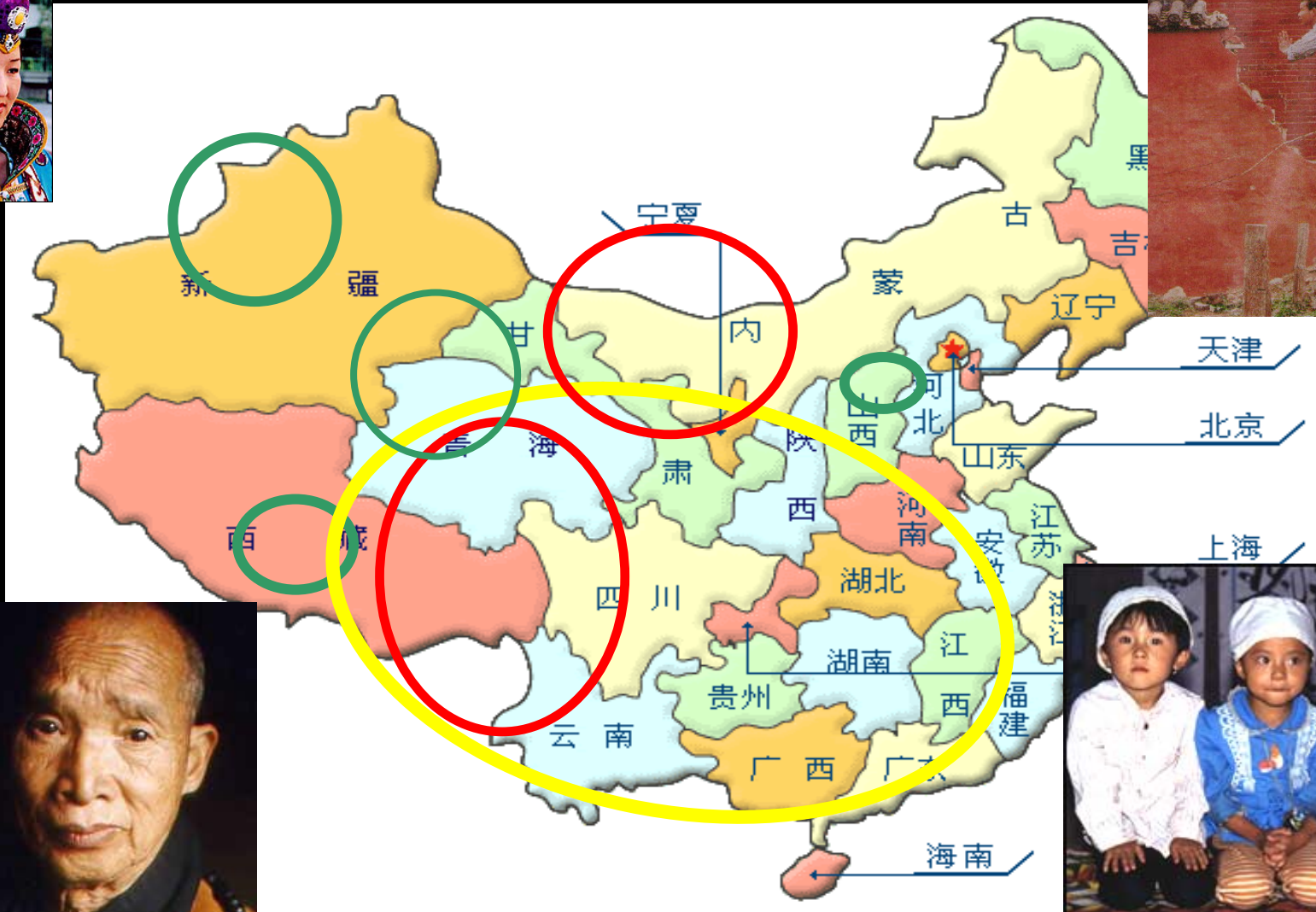

DIVISION OFICIAL



CHINA - Economic Regions and Provinces



ESFERAS CULTURALES



Vecinos y datos relevantes de Guangdong y Xinjiang

VECINOS EXTERNOS E INTERNOS DE XINJIANG

Afganistán
Altai
India
Kirguistán
Kazajstán
Mongolia
Pakistán
Tayikist

Gansu
Mongolia Interior
Qinghai
Tibet



DATOS DE XINJIANG

Principales ciudades:
Kashgar, Turfan
Está situada en la frontera
noroeste.
Cuenta con 14 prefecturas,
dos ciudades a nivel
prefectura, 85 condados, 17
ciudades a nivel condado y
11 distritos. En total son 19
ciudades.



DATOS GUANGZHOU

Principales ciudades:
Chaozhou, Dongguan,
Shantou, Shenzhen,
Shunde, Zhuhai.
Se encuentra en la costa del
mar de Sur de China y al sur
de las montañas Nanling.
Con un total de 52
ciudades, su división es: 21
prefecturas, 21 ciudades a
nivel prefectura, 76
condados, 31 ciudades a
nivel condado y 48 distritos.



VECINOS EXTERNOS E INTERNOS DE GUANGDONG

Hong Kong
Macao
Taiwan
Vietnam

Fujian
Guangxi
Hainan
Hunan
Jiangxi

INDICE

- El problema espacial: esferas culturales
- **Xinjiang y Guangdong: las antípodas**
- Migración y esferas culturales
- Conclusiones

INDICADORES



GUANGDONG

XINJIANG


| | GUANGDONG | | | XINJIANG | | |
|--|-----------|-----------------------|---------------------------------------|----------|-----------------------|------------------------------|
| | Valor | Crecimiento anual (%) | Porcentaje respecto al total nacional | Valor | Crecimiento anual (%) | % respecto al total nacional |
| PNB (RMB, mdm) | 1,603.9 | 14.2 | 11.7 | 220.3 | 11.4 | 1.6 |
| PNB <i>per capita</i> | 19,707 | 14.5 | | 11,100 | 14.4 | |
| VALOR AGREGADO PRODUCIDO POR SECTOR (RMB, mdm): | | | | | | |
| Primario | 124.5 | 4.2 | 6.0 | 44.5 | 5.1 | 2.1 |
| Secundario | 889.0 | 18.4 | 12.3 | 101.0 | 14.3 | 1.4 |
| Terciario | 590.4 | 10.4 | 13.6 | 74.5 | 10.4 | 1.7 |
| Valor agregado industrial (RMB, mdm) | 708.6 | 22.4 | 12.9 | 74.5 | 14.5 | 0.4 |
| Inversión en bienes fijos | 598.3 | 18.9 | 8.5 | 116.2 | 15.9 | 1.7 |
| Ventas al menudeo (RMB, mdm) | 637.0 | 13.6 | 11.8 | 56.4 | 14.5 | 1.0 |
| Inflación (Índice de precios al consumidor, %) | | 3.0 | | | 2.7 | |
| Exportaciones (US\$ m) | 191.6 | 25.3 | 32.3 | 3,050 | 19.9 | 0.51 |
| Importaciones (US\$ m) | 165.6 | 26.7 | 29.5 | 2,590 | 16.1 | 0.46 |
| INVERSIÓN EXTRANJERA DIRECTA: | | | | | | |
| Número de proyectos | 8,322 | 18.2 | 19.1 | 74 | 13.8 | 0.17 |
| Cantidad contratada (US\$ m) | 19.4 | 43.6 | 12.6 | 258 | 59.7 | 0.17 |
| Cantidad utilizada (US\$ m) | 10.0 | 28.0 | 16.5 | 46 | 14.5 | 0.08 |

Francisco Haro Navejas


Producción industrial de Guangdong, 2004

%

| PRODUCTO | PORCENTAJE DEL TOTAL PROVINCIAL |
|---|---------------------------------|
| Información Electrónica | 27.9 |
| Equipo eléctrico y equipo para propósitos específicos | 14.3 |
| Petróleo y química | 9.2 |
| Textiles | 6.9 |
| Comida y bebidas | 5.8 |
| Materiales de construcción | 4.0 |
| Papel | 2.4 |
| Motores para vehículos | 3.8 |
| Medicina | 0.9 |



Producción industrial de Xinjiang, 2004

| PRODUCTO | % | PORCENTAJE DEL TOTAL DE LA REGION AUTONOMA |
|--|--|--|
| Extracción de petróleo y gas natural |  | 32.5 |
| Proceso de petróleo. Industria de procesamiento de coque y combustible nuclear | | 22.6 |
| Industria de fundido y laminado de metales ferrosos | | 7.5 |
| Producción y abastecimiento de poder termoeléctrico | | 6.3 |
| Industria textil | | 3.8 |



INDICE

- El problema espacial: esferas culturales
- Xinjiang y Guangdong: las antípodas
- **Migración y esferas culturales**
- Conclusiones

RAZONES PARA LA MIGRACION

- Alto en el camino que enlace en una red internacional.
- La posibilidad de desligarse del control político estatal.
- Mejorar materialmente trasgrediendo los límites fijados por el gobierno
- Salarios atractivos.



PAPEL DE LA MIGRACION

- Ayuda a la integración política.
- Ayuda a disminuir la presión demográfica.
- Factor esencial para el crecimiento económico.



PLURIETNICIDAD VS MONOETNICIDAD

Provincia/Región

Grupo étnico



Guangdong

Zhuang, han, yao, she, itan, yao, hui, manchú, yi, li, miao

Xinjiang

Uygur, han, mongol, manchú, kazakos, dongxiang, kirguiz, xibe, tajik, uzbek, rusa, tatar

TIPOS DE MIGRACION



1. Colonial iniciado en 1949

1.1 Burócratas civiles y militares.

1.2 Personas alentadas por el gobierno..

2. Política, la cual ha estado asociada a los resultados de las campañas políticas.

2.1 Campaña de las Cien Flores (1956-1957).

2.2 A la par de la Gran Revolución Cultural Proletaria (1966-1969).

3. Libre mercado y Estado regulador.

3.1 Los trabajadores deciden, más o menos racionalmente, salir de su hogar.

3.2. El proceso de migración se convierte en un proceso bidireccional.

3.3 El Estado promueve la migración.

CONCLUSIONES



- Nuevas herramientas conceptuales
- Región Autónoma de Xinjiang y la provincia de Guangdong: ejes de esferas culturales que desbordan las fronteras
- Desplazamiento histórico al este: mejores condiciones relativas de vida, costos de traslado, diferencias de fenotipo y de carácter cultural
- Los procesos migratorios son puente y elemento central de las esferas culturales

INDICE

- El problema espacial: esferas culturales
- **Xinjiang y Guangdong: las antípodas**
- **Migración y esferas culturales**
- **Conclusiones**

¡GRACIAS!

- BLOG:

<http://www.chinasociedad.blogspot.com>

- DIRECCION ELECTRONICA:

franciscoharo@hotmail.com

